




Allegato (1)

Fac-Simile di domanda in bollo per
Tab.A Tipologie degli interventi in zone boscate e non boscate

R.D. 1126/1926 Art. 21

DA PRESENTARE AL COMUNE



Alla Provincia di Latina
Settore Pianificazione Urbanistica e Territoriale
Via Costa n° 1
04100 - **LATINA**

OGGETTO:

Vincolo Idrogeologico R.D.L. 3267/23 e R.D. 1126/26 D.G.R. 6215/96 D.G.R.
3888/98 - Tab. A

Il/La sottoscritto/a Alessandro Piano
nato/a il 20/08/1977, a Fondi Provincia di Latina,
residente a Fondi, Provincia di Latina, CAP. 04022,
in via Cocuruzzo n° 17/b,
in qualità di proprietario

CHIEDE

il rilascio dell'autorizzazione, ai fini del vincolo idrogeologico, ad effettuare i seguenti lavori:
(descrizione della natura dell'intervento) Ristrutturazione edilizia per adeguamento sismico
ed ampliamento di un edificio a destinazione d'uso residenziale
nel Comune di Fondi (LT)
Località/Via Cocuruzzo
Distinto al Catasto al Foglio 9 Particelle 845 e 846

Alla presente si allega in **QUATTRO copie** (cinque copie in caso di area naturale protetta) la seguente documentazione:

- scheda notizie (per la parte riservata al richiedente e vistata dal progettista e dal geologo);
- documentazione fotografica rappresentativa dello stato dei luoghi
- relazione tecnico-descrittiva delle opere da realizzare e sulla movimentazione di terra da effettuare a firma del progettista;
- relazione geologica redatta da geologo iscritto all'albo professionale;



€ sul C/C n. 12596045

di Euro 154,94

IMPORTO IN LETTERE CENQUANTAJATTO/94

INTESTATO A PROVINCIA DI LATINA

CAUSALE DIRITTI DISTRETTO RIA

VINCOLO IDROGEOLOGICO

99/125 10 25-06-13 P 0004

70XL 0013 €*154,94*

3/C 000012596045 €*1,30*

DEM 130625-064611-73972756

BOILLO DELL'UFFICIO POSTALE

ESEGUITO DA AIANO ALESSANDRO

VIA - PIAZZA COCURVEDO 17 B

CAP 04022 LOCALITÀ Fondi (LT)

- e) elaborato progettuale dell'opera corredato di:
- planimetria su carta tecnica regionale in scala 1:10.000 con indicazione dell'area o delle aree interessate dalle opere;
 - planimetrie catastali con l'indicazione dei fogli e delle particelle interessati;
 - indicazioni della destinazione urbanistica di piano regolatore generale o di piano di fabbricazione dell'area interessata;
 - sezioni e profilo quotato del terreno ante e post operam in scala adeguata;
 - piante, prospetti e sezioni quotate ed in scala adeguata;
- f) copia ricevuta pagamento per spese di istruttoria

Per eventuali comunicazioni rivolgersi a:

Arch. Oscar Ferraro


Comune di Fondi (LT) Loc./via Ponte Tavolato n° 6 Cap. 04022

Telefono _____ Cellulare 3332988332

Il/La sottoscritto/a autorizza inoltre il personale tecnico dell'Amministrazione Provinciale di Latina ad accedere al suddetto terreno al fine di svolgere il sopralluogo e tutte le attività tecniche necessarie al rilascio del prescritto nulla osta per la realizzazione di opere in aree soggette a vincolo idrogeologico ai sensi del R.D. n. 3267 del 30/12/1923.

.....Fondi, li 01/07/2013....

Firma del richiedente



VINCOLO IDROGEOLOGICO PROVINCIA DI LATINA

SCHEDA NOTIZIE

(Parte da compilare a cura del richiedente, per tutte le tipologie di opere)

Soggetto richiedente: Alessandro Piano

Titolo di richiesta: proprietà

Tipo di intervento e scopo: Adeguamento sismico ed ampliamento di un edificio di civile abitazione

Tipologia d'intervento ricadente in tabella : " A "

Localizzazione: Provincia di Latina

Comune di: Fondi

Località: via Cucuruzzo

Riferimenti cartografici:

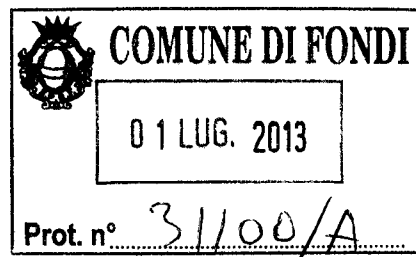
IGM: 1: 25.000

Carta Tecnica Regionale 5.000: Foglio di Fondi (Lt) SEZ. 415013

Riferimenti Catastali:

Foglio n° 9

Particella N° 845 - 846



Firma del Richiedente

Alessandro Piano

SCHEDA NOTIZIE - 2

DESCRIZIONE DELL'OPERA

Superficie interessata dall'opera: - 450 mq CIRCA

Movimenti di terra previsti : - 500 mc CIRCA

Edificazione prevista : - 606 mc CIRCA

Superficie interessata da opere accessorie e strumentali; _____

CARATTERIZZAZIONE DELL'AREA
CARATTERISTICHE IDROGEOMORFOLOGICHE

Risorse idriche:

Bacino idrografico principale Autorità Bacino Idrografico Regione Lazio - FON 050 - 030

Acque che lambiscono o attraversano il fondo: NESSUNA

Presenza di sorgenti nel fondo: NO

Profondità della falda acquifera: 100 MT. CIRCA S.L.M.

GEOPEDOLOGIA E MORFOLOGIA DEL SUOLO

Profondità del suolo: 0,50 - 2,00 MT.

Tipo di roccia madre: CALACARI MESOZOICI STRATIFICATI

Permeabilità del suolo: ALTA PER FESSURAZIONE E CARSISMO

Altitudine s.l.m. in mt. : 60 - 75 MT CIRCA S.L.M.

Pendenza: da 15 % a 25% CIRCA

Esposizione SUD

Stabilità dell'area e potenzialità di dissesto: AREA STABILE

Fenomeni di dissesto in atto: NESSUNO

TIMBRO E FIRMA DEL GEOLOGO -----



VEGETAZIONE ED USO DEL SUOLO

Bosco (%) : _____ NO
Fustaia di : _____ NO
Ceduo di : _____ NO
Età : _____ NO
Stato vegetativo: _____ NO

Cespugliato: (%) _____ NO
Prati e pascoli (%): _____ NO
Colture agrarie (tipo di coltura e %): _____ 40% ULIVETO
Incolti e improduttivi (%): _____ 60%

URBANISTICA E VINCOLI

- Estremi di PRG: AGRICOLA (V3)

Lotto minimo: _____ MQ.
Indice di fabbricabilità: _____ MC/MQ.
Complessivo: _____ MC
Per abitazione: _____ MC
Per annessi agricoli: _____
Altro: _____

Viabilità di accesso: _____ VIA CUCURUZZO

Abitazioni nella zona: _____ SPARSE

Altre infrastrutture civili o esistenti o in costruzione nella zona e in aree limitrofe _____ SI

Presenza di impianti potenzialmente a rischio. _____ NO

Terreni confinanti e tipo di uso del suolo degli stessi:

Nord:	<u>AREE AGRICOLE</u>
Sud:	<u>=</u>
Est:	<u>=</u>
Ovest	<u>=</u>

VINCOLI TERRITORIALI ESISTENTI

Vincolo paesistico ex L. 1497/39 : No

Vincolo ex L. 431/85: SI

Vincolo archeologico ex L. 1089/39: No

Vincolo monumentale ex L. 1089/39: No


Area naturale protetta (Parco, Riserva statale o regionale, altra area protetta):

Piano Territoriale Paesistico: No

Usi Civici: No

Altro: _____

DATA E FIRMA DEL RICHIEDENTE
Alfredo Ferro

TIMBRO E FIRMA DEL PROGETTISTA

[Signature]